

### PLANBESTÄMMELSER

Följande gäller inom områden med nedanstående beteckningar. Endast angiven användning och utformning är tillåten. Bestämmelser utan beteckning gäller inom hela planområdet.

#### GRÄNSER

- Planområdesgräns
- Planområdesgräns
- Användningsgräns
- Egenskapsgräns

#### ANVÄNDNING AV MARK OCH VATTEN

##### Allmänna platser

- NATUR Naturområde
- GC-VÄG Gång- och cykelväg

##### Kvartersmark

- S Skola, förskola

##### UTNYTTJANDEGRAD/FASTIGHETSINDELNING

- e.1300 Största byggnadsarea i m<sup>2</sup>

##### BEGRENSNINGAR AV MARKENS BEBYGGANDE

- Byggnad får inte uppföras
- Marken får endast bebyggas med komplementbyggnader för skolans och förskolans ändamål.
- Marken skall vara tillgänglig för allmänna underjordiska ledningar

### MARKENS ANORDNANDE (utformning av kvartersmark)

#### Mark och vegetation

- lekplats/ utevistelse Marken ska vara tillgänglig för lekplats och utevistelse
- parkering Parkeringsplats får anordnas. Carport får också uppföras.

#### Utfart, stängsel

- Körbar utfart får inte anordnas

### PLACERING, UTFORMNING, UTFÖRANDE

#### Utformning

- Minsta taklutning i grader
- Högsta nockhöjd i meter

#### Byggnadsteknik

Dagvatten skall infiltreras lokalt (LOD)

### ADMINISTRATIVA BESTÄMMELSER

#### Genomförandetid

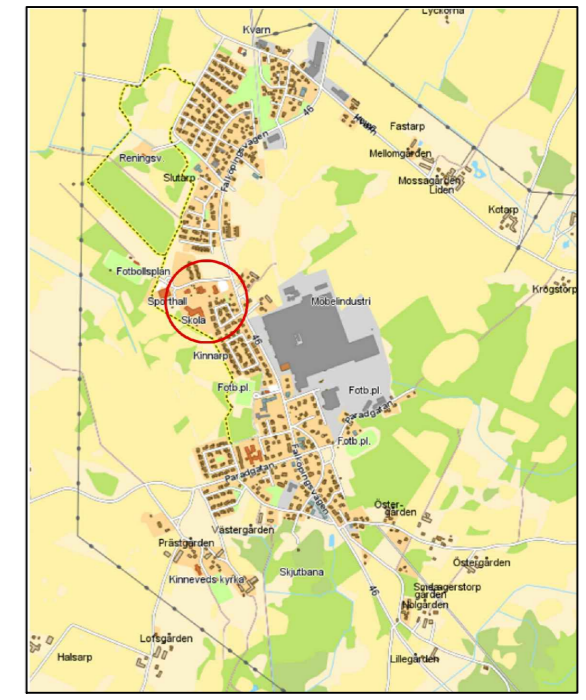
Genomförandetiden är 5 år från den dag planen vinner laga kraft

### GRUNDKARTANS BETECKNINGAR

Grundkarta över del av Kinnarp-Slutarp  
Skala 1:1000  
Registerområde: Falköpings kommun  
Standardklass: II  
Koordinatsystem: SWEREF 99 13 30  
Höjdsystem: RH 2000

- Fastighetsgräns
- Traktgräns
- X Kvarternamn
- 1 Registernummer för fastighet med kvartersnamn
- DOTORP 2,6 Traktnamn
- s00 Registernummer för fastighet med traktnamn
- Samfällighet
- Byggnader, takens begränsningslinjer redovisade
- Staket
- Häck
- Stödmur
- Slänt
- Trappa
- Gata
- Kantsten
- Järnvägsspår
- Träd
- E Elledning
- T Teleledning
- 000.0 Avvägd höjd
- + Rutnätspunkt

Som grundkarta har använts utdrag ur primärkartan med komplettering av fastighetsredovisning. Stadsbyggnadsavdelningen 2015-01-28



LÄGESKARTA


Till planen hör:

- Planprogram
- Planbeskrivning
- Genomförandebeskrivning
- Miljökonsekvensbeskrivning
- Illustrationskarta
- Fastighetsförteckning
- Samrådsredogörelse
- Gransknings utlåtande

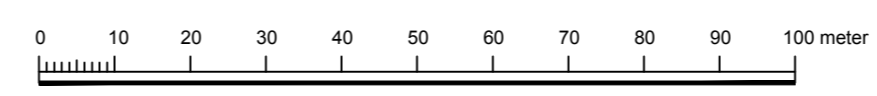
**SLUTARP 1:21 M. FL.**  
KINNARP-SLUTARP  
FALKÖPINGS KOMMUN  
DETALJPLAN

STADSBYGGNADSAVDELNINGEN, 2015-09-28

Soroosh H Rad  
Planarkitekt



STANDARDFÖRFARANDE
PLANKOSTNAD TAS UT VID BYGGLOV
BESLUT, SAMRÅD BN § 63, 2015-05-19
SAMRÅD 2015-05-28 - 2015-06-21
BESLUT, UTSTÄLLNING BN § xxx, 2015-08-25
UTSTÄLLNING 2015-09-03 - 2015-09-24
ANTAGEN BN §129, 2015-10-27
LAGA KRAFT 2015-11-20
PLANNUMMER <b>A4-033</b>



Skala: 1:1000



Illustrationskarta  
Skala 1:2000

Rasterbilder: G:\KLF\Stadsb\SA\PLANIDP\ANTAGNA\Slutarp\_1\_21-Förskolan\förslag\Bilder i planbeskrivningen\Illustrationskarta .jpg  
 G:\KLF\Stadsb\SA\PLANIDP\PA\GAENDE\Slutarp\_1\_21-Förskolan\Analyse\SWECO SKISSER-alt 1 .jpg  
 G:\KLF\Stadsb\SA\PLANIDP\ANTAGNA\Slutarp\_1\_21-Förskolan\Analyse\Tekis karta 2 .jpg  
 Xref ritning.