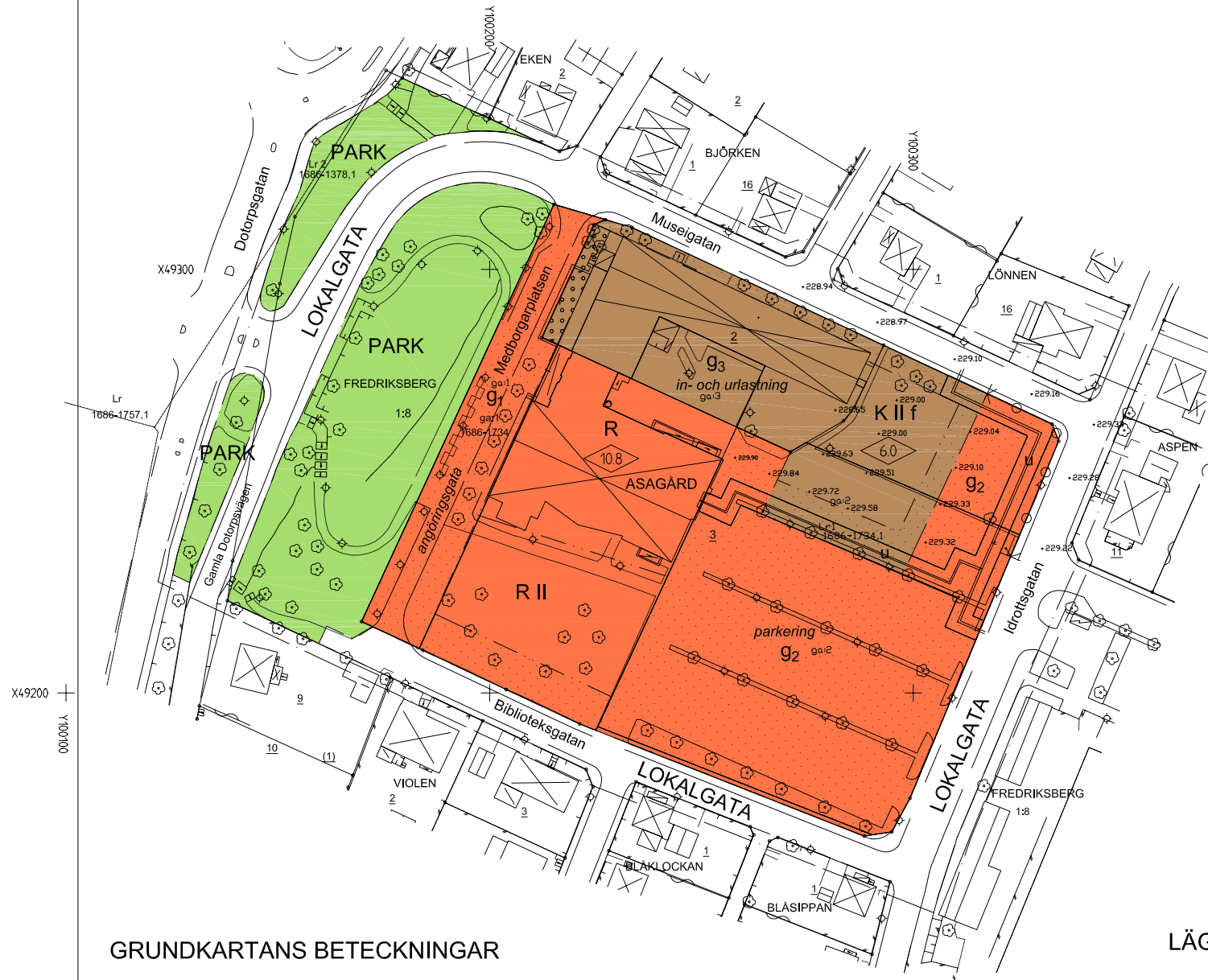


PLANKARTA



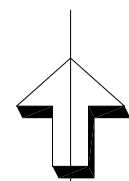

GRUNDKARTANS BETECKNINGAR

**Grundkarta över Kv Asagård, Falköping**  
 skala 1:1000  
 Registerområde: Falköping  
 Standardklass: II  
 Koordinatsystem: RT R05 5 gon V64:-1

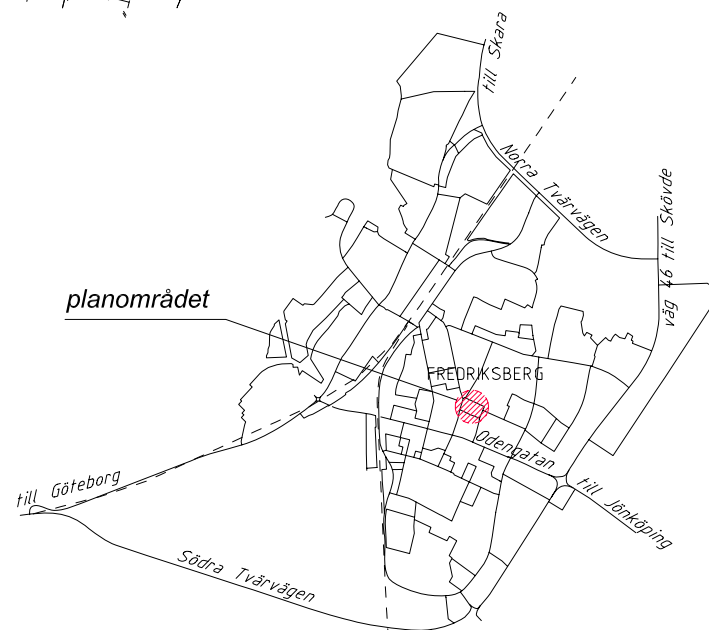
- Fastighetsgräns
- Traktgräns
- - - Servitutgräns
- ASAGÅRD Fastighetsbeteckning
- 2 Registernummer för fastighet med kvartersnamn
- ga20 Gemensamhetsanläggning
- Lr Ledningsrätt
- Fjärrvärme
- Byggnader, takens begränsningslinjer redovisade
- Staket
- Häck
- Stödmur
- Slänt
- Trappa
- Gata
- Kantsten
- Järnvägsspår
- Träd
- 000.0 Avvägd höjd
- + Rutnätspunkt

Som grundkarta har använts utdrag ur primärkartan med kompl. av fastighetsredovisning upprättad 1 mars 2008-03-07 Stadsbyggnadsavdelningen

Skala 1:1000



LÄGESKARTA



PLANBESTÄMMELSER

Följande gäller inom områden med nedanstående beteckningar. Endast angiven användning och utformning är tillåten. Bestämmelse utan beteckning gäller inom hela området.

GRÄNSBETECKNINGAR

- Detaljplanegräns belägen 3 meter utanför planområdet
- - - Användningsgräns
- - - - - Egenskapsgräns

ANVÄNDNING AV MARK

Allmänna platser

- PARK** Park, Anlagd park
- LOKALGATA** Lokaltrafik

Kvartersmark

- K** Hotell
- R** Kultur

BEGRÄNSNINGAR AV MARKENS BEBYGGANDE

- Marken får inte bebyggas
- Marken får överbyggas med terrass
- u Marken skall vara tillgänglig för allmänna underjordiska ledningar
- g<sub>1</sub> Marken skall vara tillgänglig för gemensamhetsanläggning, angöring
- g<sub>2</sub> Marken skall vara tillgänglig för gemensamhetsanläggning, parkering
- g<sub>3</sub> Marken skall vara tillgänglig för gemensamhetsanläggning, inlastning

MARKENS ANORDNANDE

Utfart

- Körbar utfart får inte anordnas

UTFORMNING

- 0.0 Högsta byggnadshöjd i meter
- II, III Högsta antal våningar exkl. källarvåning. Härutöver får vind inte inredas

UTSEENDE

- f Ny bebyggelse ska utformas och färgsättas på sätt som ansluter till omgivningens och befintlig byggnads särart.


ADMINISTRATIVA BESTÄMMELSER

Genomförandetid  
 Genomförandetiden är 5 år från den dag planen vunnit laga kraft.

ILLUSTRATIONER

- parkering
- Illustrationstext

**KV ASAGÅRD, FREDRIKSBERG**  
**FALKÖPINGS STAD, FALKÖPINGS**  
**KOMMUN**



**DETALJPLAN**

STADSBYGGNADSAVDELNINGEN 2007-10-25

Lennart Krook  
 stadsarkitekt

NORMALT PLANFÖRFARANDE PLANKOSTNADSAVTAL
BESLUT, SAMRÅD BN § 168, 2007-11-22
SAMRÅD 2007-11-27--2007-12-20
BESLUT, UTSTÄLLNING BN § 19, 2008-02-21
UTSTÄLLNING 2008-03-17--2008-04-18
ANTAGEN BN § 77, 2008-05-21
LAGA KRAFT 2008-06-11
PLANNUMMER <b>A317</b>